

小平市内用水分岐水門・分岐口一覧 (名称は仮称)

1	新堀用水取水口	小平監視所内 (芥止めの南側)
2	小川用水分岐水門	小川橋 (新堀用水上流側橋下)
3	小川用水南北分岐水門	立川道り・小川一番バス停前
4	小川用水南北合流地	天神町・熊野宮バス停北
5	喜平町分岐水門	喜平町1-6付近 (警察学校宿舎南)
6	回田町分岐水門	回田町・小平団地東交差点
7	天神町分岐水門	青梅街道・天神バス停南
8	田無用水分岐口	喜平町1-12付近・喜平橋北東
9	鈴木町南北分岐点	鈴木町・宝寿院南東 共済住宅バス停前
10	野中用水南北分岐点	青梅街道・花小金井消防署東
11	大沼田用水流末	東京街道・七小入口交差点北

分水口・分岐水門について

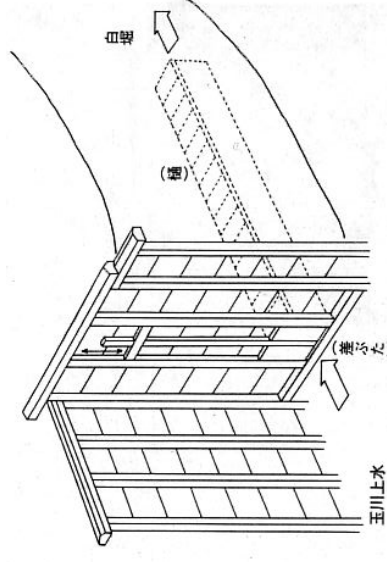
玉川上水からの分水は江戸期には30余りを数え、生活用水や農業用水として利用された。また、多くの新田開発などにも寄与した。げんざいの小平市域にあたる玉川上水の両岸にも約10箇所に分水口が設けられていた。各分水は分水ごとにそれぞれ取水用の分水口を直接玉川上水に設け、分水毎に定められた大きさの分水口から取水してそれぞれの用水路に流した。

明治3年(1870)に開始された通船や以前からの隠れ水(盗水)対策との理由で分水口の改正が実施され、それまであった小平市付近の各分水口は廃止された。

玉川上水の北側の各分水は現在の小平水衛所付近に新たに設けられた新堀用水路から、また、南側は砂川用水路からそれぞれ旧用水路に上流から順次分岐水門を経る取水し、各用水路に流した。今日もほぼ当時の状態の用水路が残されている。

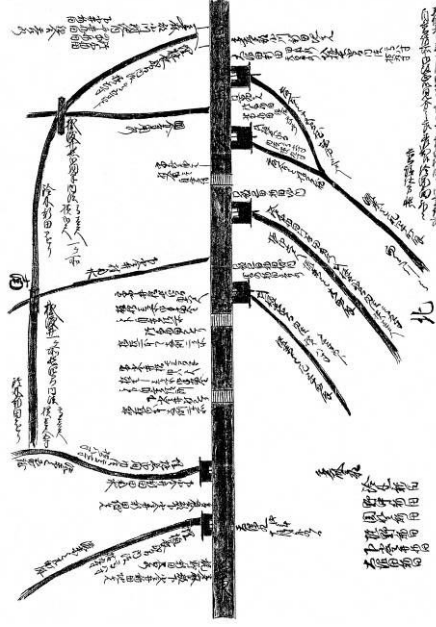
現在はいくつかの分岐口に水量調節用の巻上げ機などが設置されているが、これはいずれも昭和40年代になって設置されたもので、分水改正当初は各用水路ごとに細かい「水積坪数」が決められ、それに基づいて分岐点での水門口の大きさが決められ水量調整が図られた。用水路にかかるすべての費用負担はこの水積坪数によりきめられていた。

玉川上水に設けられた分水口の例

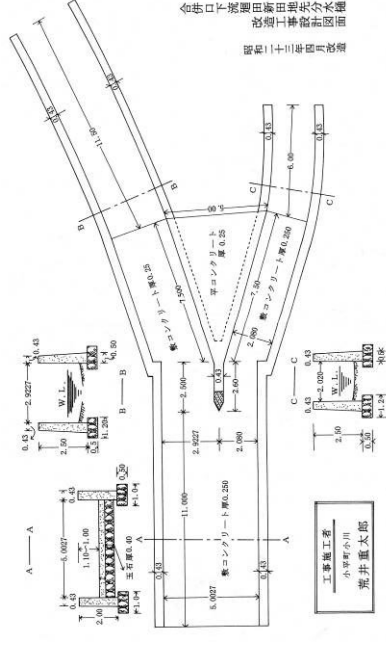


肥沼問博 「玉川上水親と子の歴史散歩」から

天保9年(1838)小平市付近の分水口 小平市当麻家文書k-114から



細かい計算に基づく分岐口設計図 昭和23年 回田水門



小平市当麻兵衛家文書k-29から

玉川上水ワンポイントガイド No.19

小平市内の用水分岐水門・分岐口めぐり



小川橋北側・新堀用水橋下に小川用水分岐水門が見える

シリーズ 玉川上水ワンポイントガイド

1. 玉川上水の概要
2. 玉川上水の分水
3. 玉川上水の分水・小平編
4. 玉川上水と小平周辺の新田開発
5. 玉川上水の橋
6. 玉川上水の水車
7. 玉川上水の通船・船溜り
8. 玉川上水の樹木・野草・野鳥
9. 玉川上水と小金井サクラ
10. 玉川上水あれこれ
11. 玉川上水お勧め散歩ガイド
12. 玉川上水散歩ガイド 玉川上水駅から一橋学園駅
13. 玉川上水散歩ガイド 一橋学園駅から三鷹駅
14. 玉川上水散歩ガイド 羽村駅から拝島駅
15. 玉川上水散歩ガイド 拝島駅から玉川上水駅
16. 玉川上水散歩ガイド 三鷹駅から富士見台駅
17. 玉川上水散歩ガイド 富士見台駅から代田橋駅
18. 玉川上水散歩ガイド 代田橋駅から新宿御苑駅
19. 小平市内の用水分岐水門・分岐口めぐり
20. 小平市内の石橋供養めぐり

2007.4月No.1から順次発行、2009.4月No.14から順次発行

発行 小平・玉川上水再々発見の会
E-mail tamagawaisai@yahoo.co.jp
代表 庄司徳治